

HG 09 - HIS rute - Opgave 1

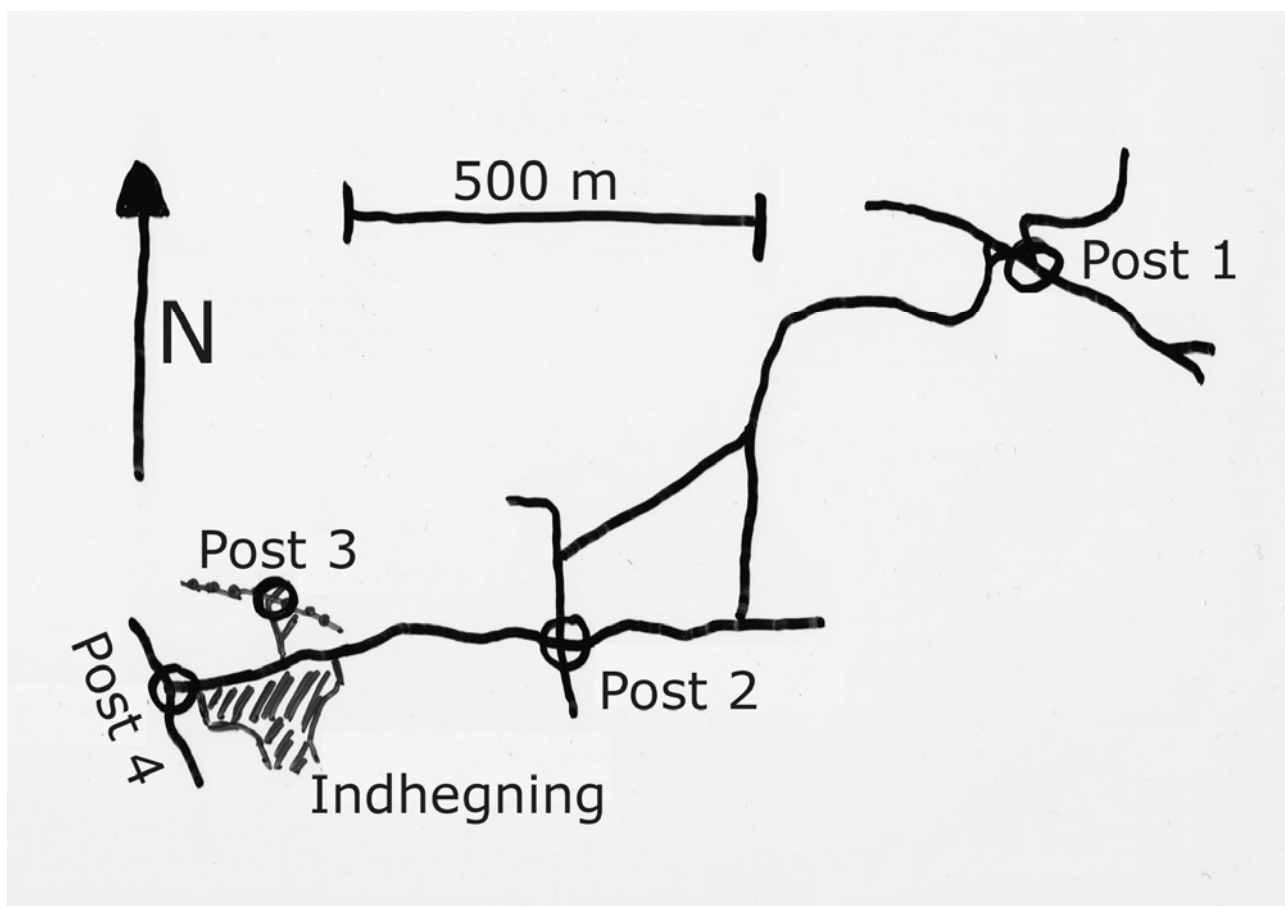
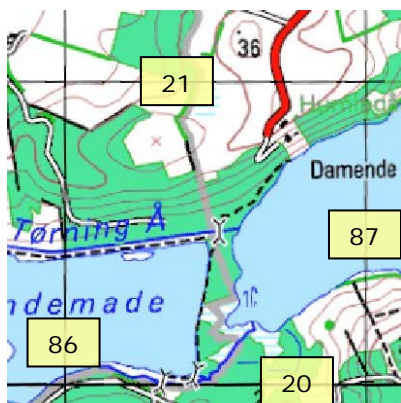
Alle punkter "klippes" i korrekt rækkefølge

Hærkort (målestok 1:25.000)

- Start (000): (86652063)
- Post 1 (105): Vej/Sti sammenløb (86331994)

Skitse

- Post 2 (106): Vej-X
- Post 3 (107): Grøft/Dige-X
- Post 4 (125): Vej-T



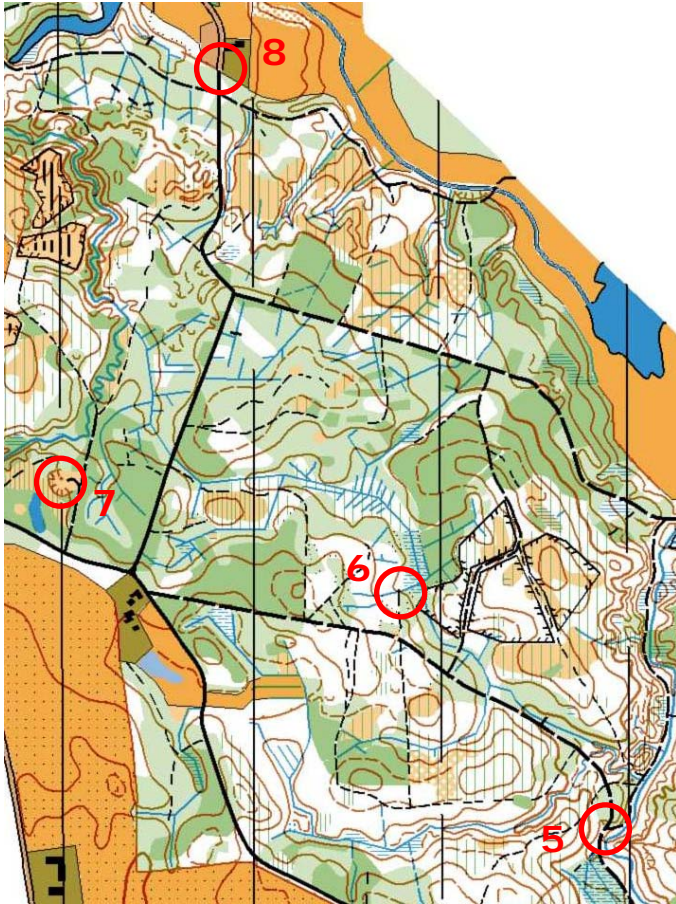
Fortsættes på næste side

HG 09 - HIS rute - Opgave 1 fortsat

Alle punkter "klippes" i korrekt rækkefølge

O-kort (målestok 1:10.000)

- Post 5 (108): Bom - Retning 6000 TS og ca. 175 m
- Post 6 (109): Sti/Grøft
- Post 7 (110): Skrænt
- Post 8 (166): Skilt i skovkant

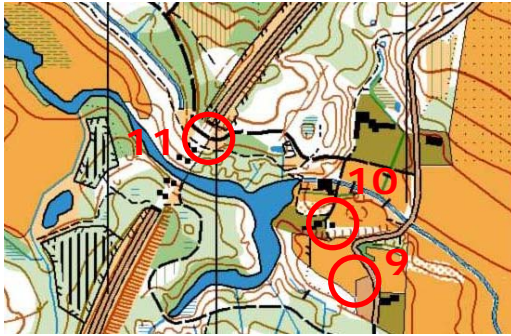


HG 09 - HIS rute - Opgave 3

Alle punkter "klippes" i korrekt rækkefølge

O-kort (målestok 1:10.000)

- Post 9 (167): Skilt
- Post 10 (111): Bunden af trappe
- Post 11 (112): Toppen af trappe



HG 09 - HIS rute - Opgave 5

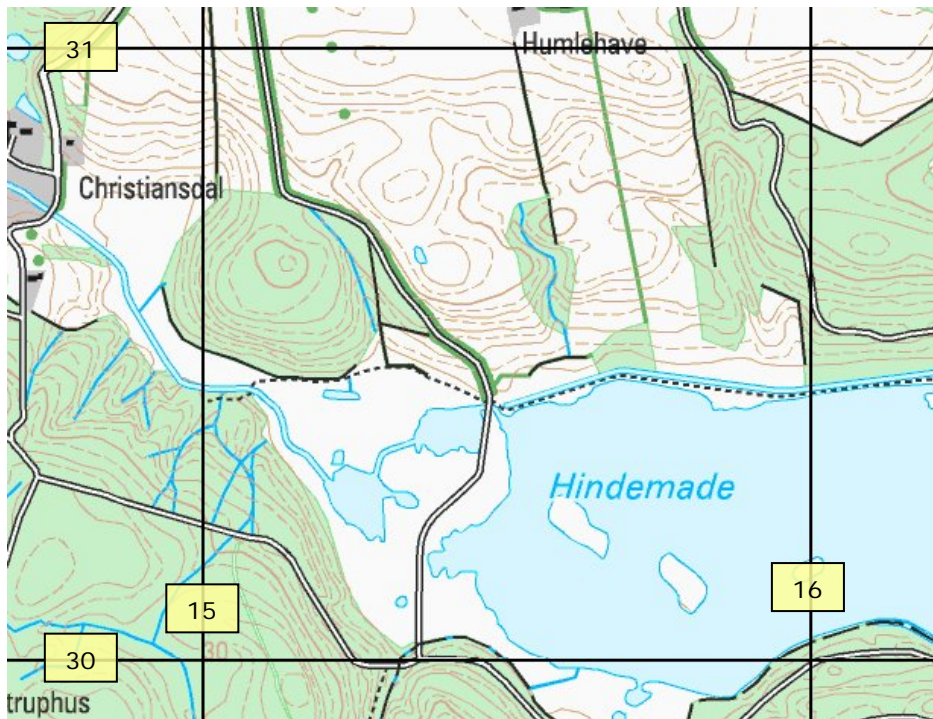
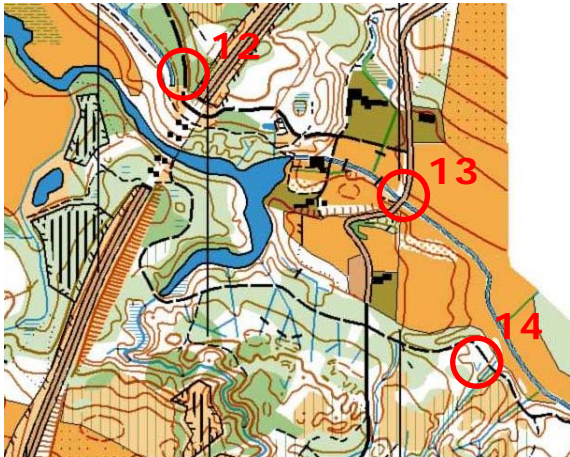
Alle punkter "klippes" i korrekt rækkefølge

O-kort (målestok 1:10.000)

- Post 12 (113): Post på sti
- Post 13 (114): Østkant bro
- Post 14 (115): Vandhul

Hærkort (målestok 1:12.500)

- Post 15 (116): Digesammenløb (15293055)
- Post 16 (163): Post på sti (15473040)



HG 09 - HIS rute - Opgave 7

Alle punkter "klippes" i korrekt rækkefølge

Hærkort (målestok 1:12.5000)

- Post 17 (117): Bom
- Post 18 (118): Post på sti (ikke på kortet) 50 m NV for Bro (16513051)
- Post 19 (100): Stideling (16643064)

